


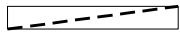












LEGENDA:

BRANŻA DROGOWA

-  - proj. oś
-  - proj. opornik drogowy przy krawędzi jezdni
-  - proj. krawężnik betonowy 15x30
-  - proj. krawężnik betonowy wtopiony
-  - proj. obrzeże chodnikowe 8x30
-  - proj. nawierzchnie z betonu asfaltowego
-  - proj. chodniki z kostki betonowej gr 6 cm,
-  - proj. chodniki z dopuszczeniem ruchu rowerowego z kostki betonowej gr 6 cm,
-  - proj. zatoka autobusowa z kostki betonowej gr 8 cm,
-  - proj. pierścień najazdowy z kostki kamiennej
-  - proj. pierścień najazdowy z kostki kamiennej
-  - istniejące granice ewidencyjne działek
-  - oznaczenie działek przeznaczonych do podziału
-  - proj. linia rozgraniczająca

INWESTOR:



POWIAT WOŁOMIŃSKI
ul. Prądzyńskiego 3
05-200 Wołomin

JEDNOSTKA PROJEKTOWANIA:



Piotr Szydłowski
ul. Modlińska 6 lok. 103
03-216 Warszawa
tel. 506-426-712
e-mail: biuro@tmpprojekt.pl

NAZWA OBIEKTU BUDOWLANEGO:

ROZBUDOWA DROGI POWIATOWEJ NR 4338w NA ODCINKU OD SKRZYŻOWANIA ULIC SŁONECZNEJ Z KRÓLEWSKĄ W M. KOWALICHA DO SKRZYŻOWANIA ULIC MARIANOWSKICH (POWIATOWEJ I GMINNEJ) W M. MARIANÓW

ADRES:

woj. mazowieckie, powiat wołomiński, gm. Dąbrówka

STADIUM:

PROJEKT BUDOWLANY

BRANŻA:

BRANŻA DROGOWA

TYTUŁ RYSUNKU:

PLAN ZAGOSPODAROWANIA TERENU

SKALA:

1:500

STANOWISKO:	IMIĘ I NAZWISKO:	SPECJALNOŚĆ:	NR UPRAWNIENI:	PODPIS:
Projektant	mgr inż. Tomasz Mikołajuk	drogowa	LUB/0017/POOD/12	
Sprawdzający	mgr inż. Michał Łazowski	drogowa	MAZ/0509/PBD/15	
Opracowujący	mgr inż. Piotr Szydłowski			
DATA:	CZERWIEC 2016		NR RYSUNKU:	2.4